

LEGENDA:

oznakowanie pionowe istniejące

oznakowanie pionowe projektowane

oznakowanie pionowe likwidowane

oznakowanie pionowe do przestawienia

oznakowanie poziome istniejące

oznakowanie poziome projektowane

oznakowanie poziome do likwidacji

wygrodzenia U-12a istniejące

wygrodzenia U-12b istniejące

słupki U-12c istniejące

słupki U-12c projektowane

żółta linia przystankowa (malowanie)

"Baby" istniejące

donice istniejące










stojaki rowerowe istniejące


azyle prefabrykowane istniejące

azyle prefabrykowane projektowane

wyspowe progi zwalniające istniejące

projektowane separatory U-25

	granica pasa drogowego
	granica opracowania (łączy rysunek)
	miejsca możliwego parkowania zgodnego z przepisami, w których nie ma możliwości wyznaczenia miejsc postojowych
	projektowana zieleń
	istniejąca droga jednokierunkowa
	projektowana droga jednokierunkowa
	istniejący krawężnik wysoki
	istniejący krawężnik obniżony
	projektowany krawężnik wysoki

Inwestycja:	Kompleksowe opracowanie zmian w organizacji ruchu, na obszarze dzielnicy Włochy i Mokotów (Służewiec) m.st. Warszawy w zakresie wszystkich dróg publicznych wraz z pełnieniem nadzoru autorskiego	
Inwestor:	MIASTO STOŁECZNE WARSZAWA	
	NR RYS.: 81	SKALA: 1:500
Obszar:	Dzielnica Mokotów i Włochy m. st. Warszawy	
Nazwa opracowania:	Koncepcja zmian w organizacji ruchu - ETAP III-	
Obiekt:	ul. Leżajska - ul. 1 Sierpnia	
Obiekt:	UL. SOLIŃSKA	
Projektował:	mgr inż. Dariusz Mościcki	
Projektował:	mgr inż. Aleksander Pleszewicz	
Projektował:	inż. Maria Zarzycka	
Projektował:	inż. Sebastian Kucharski	
Projektował:	inż. Paweł Magdziak	
Projektował:	audytor BRD, mgr inż. Piotr Jaskowski	
Projektował:	mgr inż. Paweł Rzeszutek	